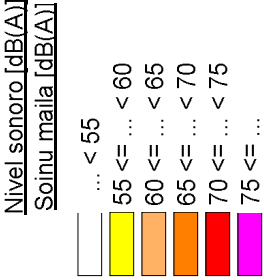


LEYENDA / LEGENDA

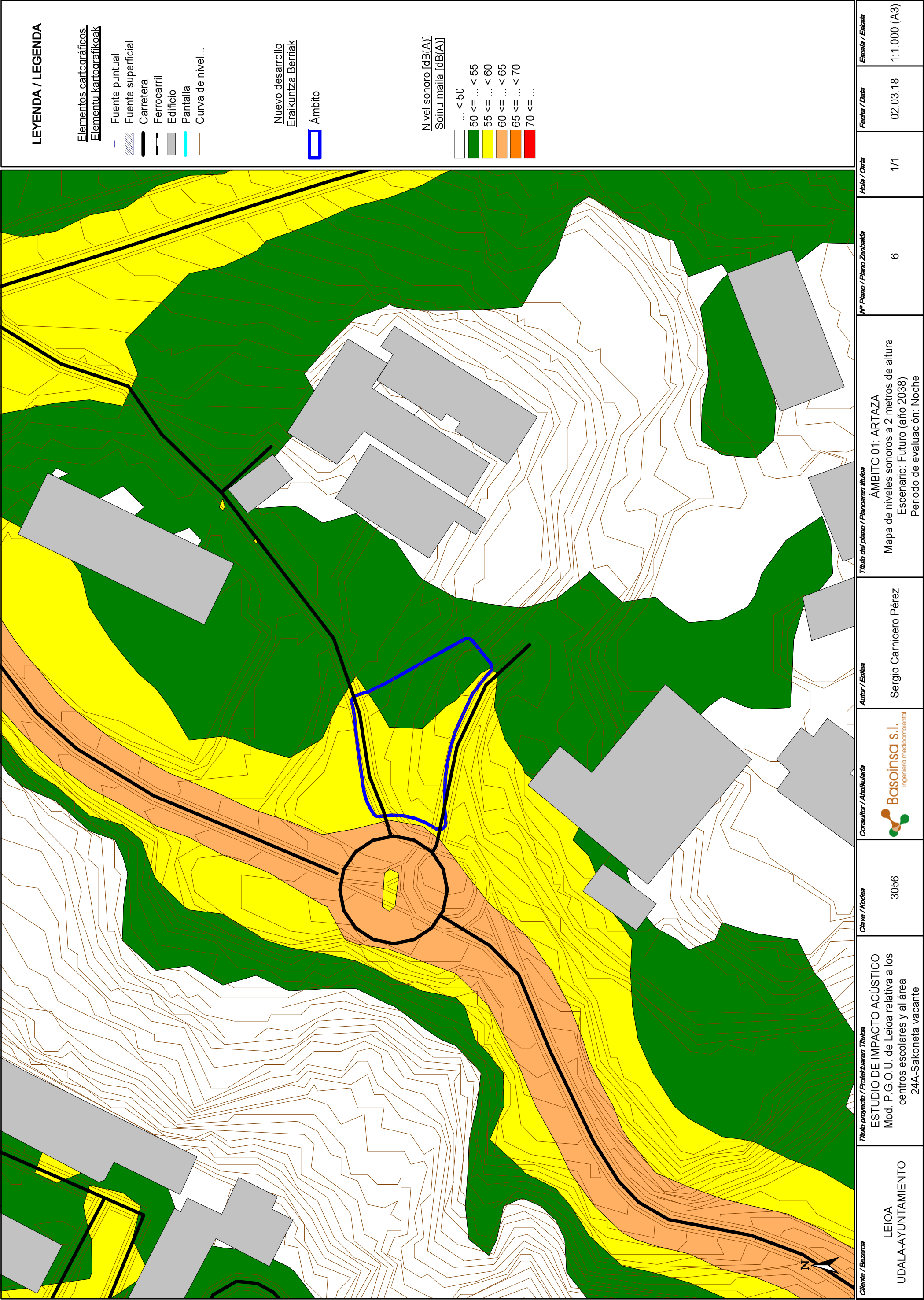
- Elementos cartográficos.
Elementu kartografikoak
- + Fuente puntual
Fuente superficial
Carretera
Ferrocarril
Edificio
Pantalla
Curva de nivel...

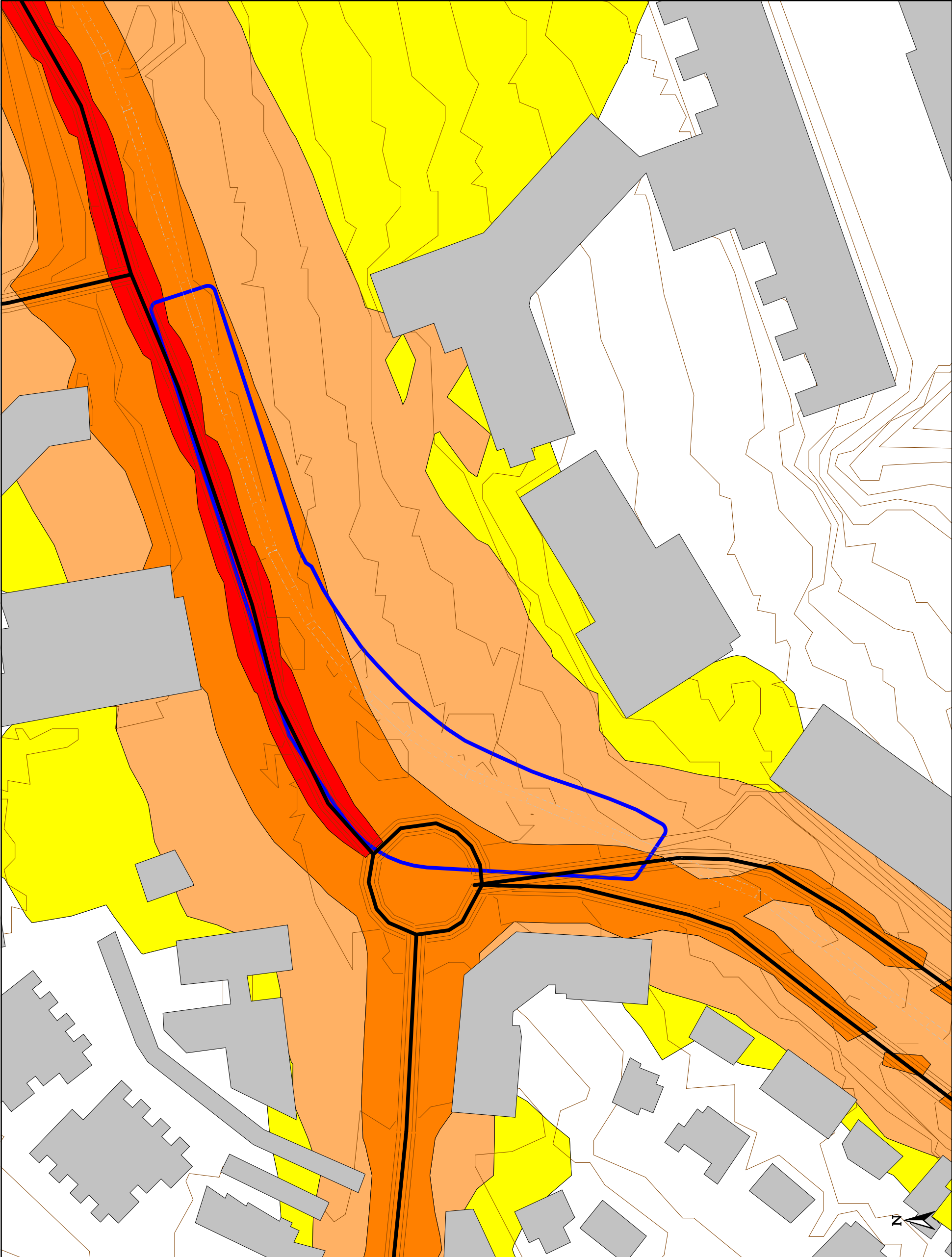
Nuevo desarrollo
Eraikuntza Berriak

Ámbito



Cliente / Bezeroa	LEIOA UDALAA-YUNTAMIENTO	Título proyecto / Proiektuaren Titulua	ESTUDIO DE IMPACTO ACÚSTICO Mod. P.G.O.U. de Leioa relativa a los centros escolares y al área 24A-Sakoneta vacante	Clave / Kodea	3056	Consultor / Aholkularia	 Basoinsa s.l. Ingeniería medioambiental	Autor / Eolilea	Sergio Carnicero Pérez	Título del plano / Planaren titulua	ÁMBITO 01: ARTAZA Mapa de niveles sonoros a 2 metros de altura Escenario: Futuro (año 2038) Periodo de evaluación: Día	Nº Plano / Plano Zerbakia	4	Hoja / Orria	1/1	Fecha / Data	02.03.18	Escala / Eskala	1:1.000 (A3)
-------------------	-----------------------------	--	---	---------------	------	-------------------------	---	-----------------	------------------------	-------------------------------------	---	---------------------------	---	--------------	-----	--------------	----------	-----------------	--------------





LEYENDA / LEGENDA

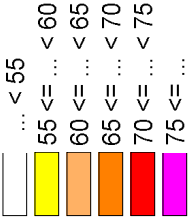
Elementos cartográficos
Elementu kartografikoak

- + Fuente puntual
- Fuente superficial
- Carretera
- Ferrocarril
- Edificio
- Pantalla
- Curva de nivel...

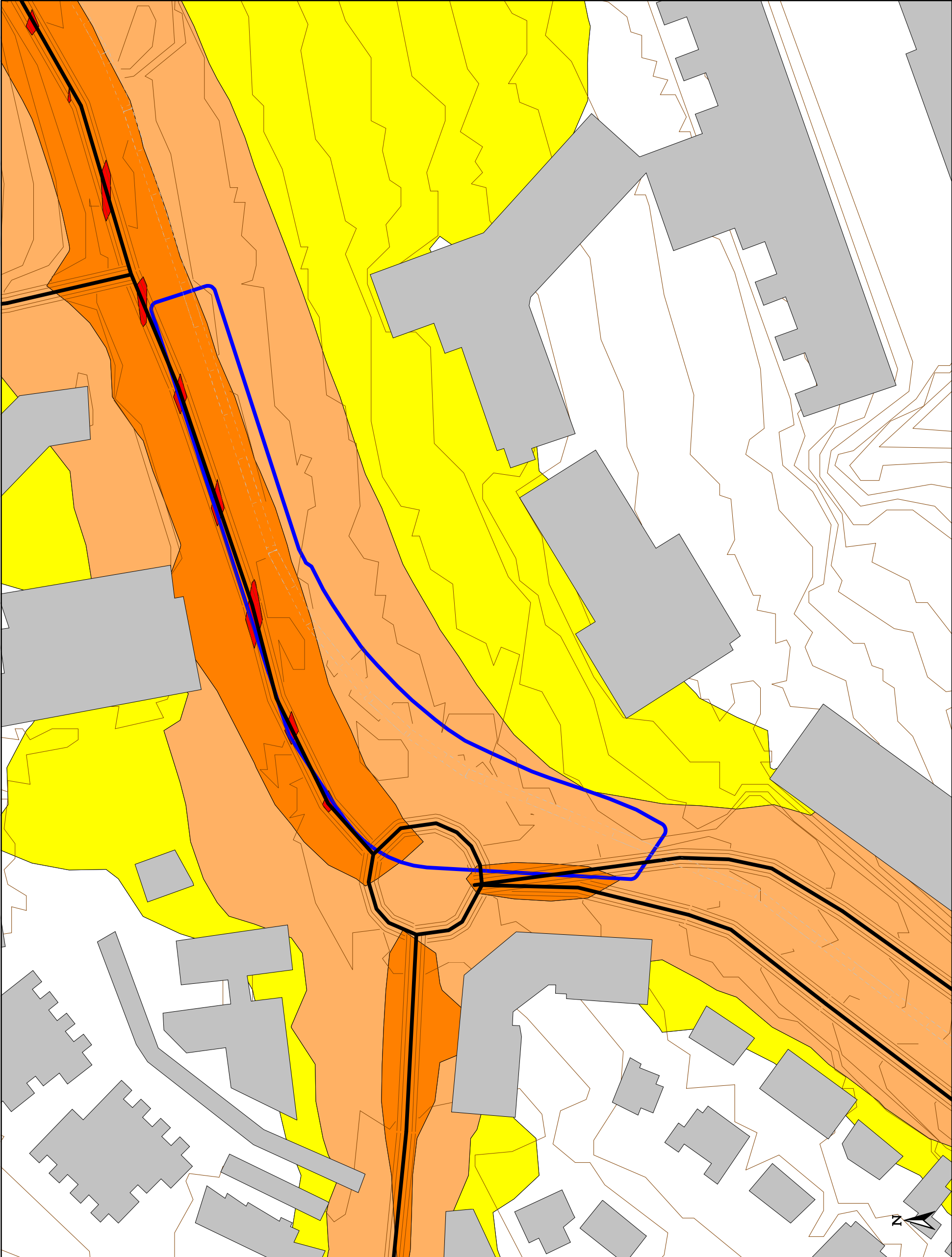
Nuevo desarrollo
Eraikuntza Berriak

Ámbito

Nivel sonoro [dB(A)]
Soinu maila [dB(A)]



Cliente / Bezeroa	LEIOA UDALA-AYUNTAMIENTO	Título proyecto / Proiekturen Titulua	ESTUDIO DE IMPACTO ACÚSTICO Mod. P.G.O.U. de Leioa relativa a los centros escolares y al área 24A-Sakoneta vacante	Clave / Kodea	3056	Consultor / Aholkularia	 Basoinsa s.l. Ingeniería medioambiental	Autor / Edolea	Sergio Carnicero Pérez	Título del plano / Planaren titulua	ÁMBITO 02: COLEGIO IRLANDESAS Mapa de niveles sonoros a 2 metros de altura Escenario: Actual (año 2018) Periodo de evaluación: Día	Nº Plano / Plano Zerbakia	7	Hoja / Orria	1/1	Fecha / Data	02.03.18	Escala / Eskala	1:1.000 (A3)
-------------------	-----------------------------	---------------------------------------	---	---------------	------	-------------------------	--	----------------	------------------------	-------------------------------------	---	---------------------------	---	--------------	-----	--------------	----------	-----------------	--------------

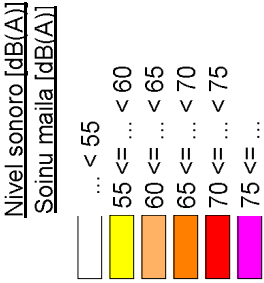


LEYENDA / LEGENDA

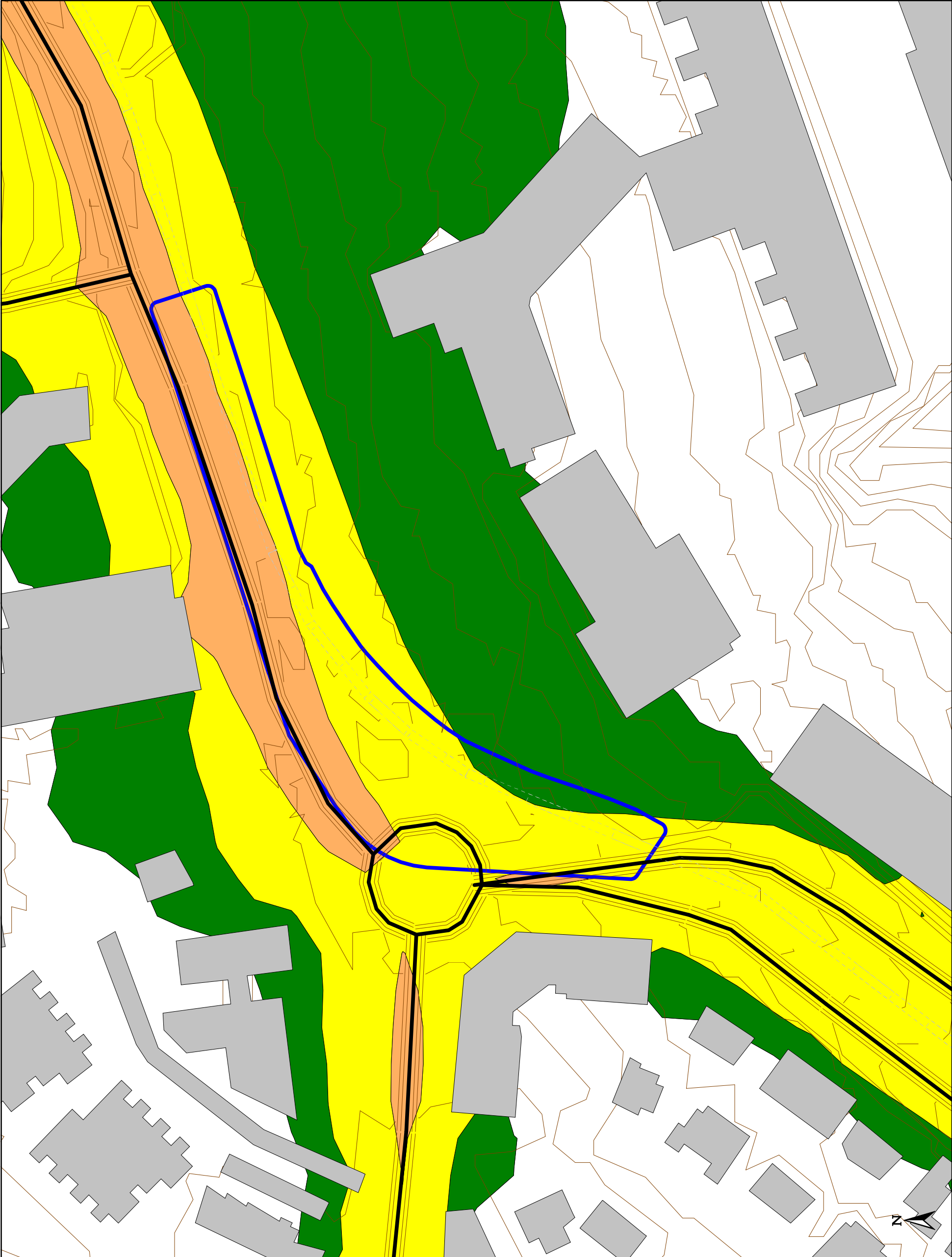
- Elementos cartográficos
Elementu kartografikoak
- + Fuente puntual
 - Fuente superficial
 - Carretera
 - Ferrocarril
 - Edificio
 - Pantalla
 - Curva de nivel...

Nuevo desarrollo
Eraikuntza Berriak

Ámbito



LEIOA UDALA-AYUNTAMIENTO	ESTUDIO DE IMPACTO ACÚSTICO Mod. P.G.O.U. de Leioa relativa a los centros escolares y al área 24A-Sakoneta vacante	Clave / Kodea 3056	Consultor / Aholkularia  Basoinsa s.l. Ingeniería medioambiental	Autor / Eskola Sergio Carnicero Pérez	Título del plano / Planaren titulua ÁMBITO 02: COLEGIO IRLANDESAS Mapa de niveles sonoros a 2 metros de altura Escenario: Actual (año 2018) Periodo de evaluación: Tarde	Nº Plano / Plano Zerbakia 8	Hoja / Orria 1/1	Fecha / Data 02.03.18	Escala / Eskala 1:1.000 (A3)
-----------------------------	---	-----------------------	--	--	--	--------------------------------	---------------------	--------------------------	---------------------------------



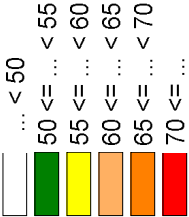
LEYENDA / LEGENDA

- Elementos cartográficos
Elementu kartografikoak
- + Fuente puntual
 - Fuente superficial
 - Carretera
 - Ferrocarril
 - Edificio
 - Pantalla
 - Curva de nivel...

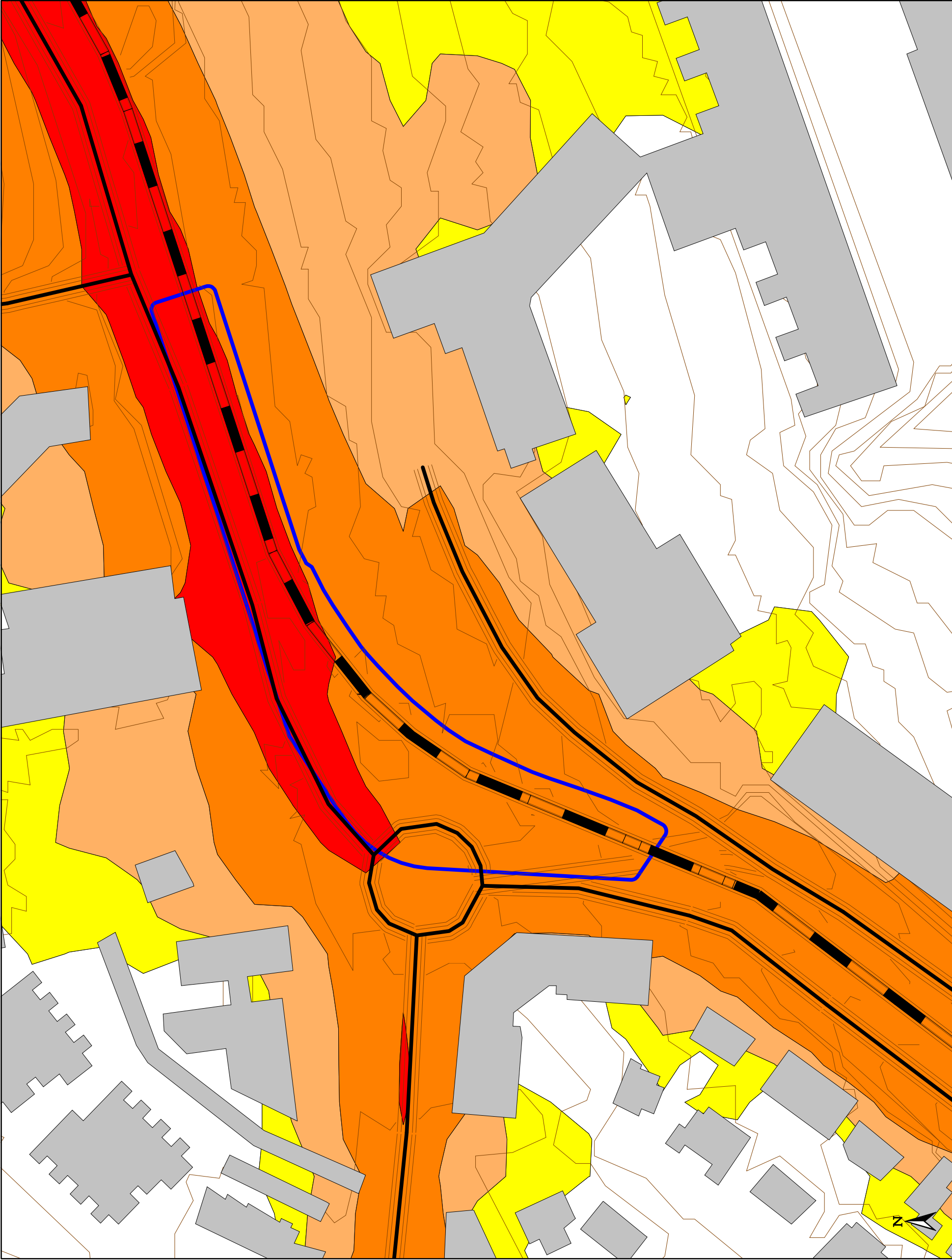
Nuevo desarrollo
Eraikuntza Berriak

Ámbito

Nivel sonoro [dB(A)]
Soinu maila [dB(A)]



Cliente / Bezeroa	LEIOA UDALA-AYUNTAMIENTO	Título proyecto / Proiektuaren Tituloa	ESTUDIO DE IMPACTO ACÚSTICO Mod. P.G.O.U. de Leioa relativa a los centros escolares y al área 24A-Sakoneta vacante	Clave / Kodea	3056	Consultor / Aholkularia	 Basoinsa s.l. Ingenieria medioambiental	Autor / Edolea	Sergio Carnicero Pérez	Título del plano / Planaren tituloa	ÁMBITO 02: COLEGIO IRLANDESAS Mapa de niveles sonoros a 2 metros de altura Escenario: Actual (año 2018) Periodo de evaluación: Noche	Nº Plano / Plano Zerbakia	9	Foja / Orria	1/1	Fecha / Data	02.03.18	Escala / Eskala	1:1.000 (A3)
-------------------	-----------------------------	--	---	---------------	------	-------------------------	--	----------------	------------------------	-------------------------------------	---	---------------------------	---	--------------	-----	--------------	----------	-----------------	--------------



LEYENDA / LEGENDA

- Elementos cartográficos
Elementu kartografikoak
- + Fuente puntual

Fuente superficial

Carretera

Ferrocarril

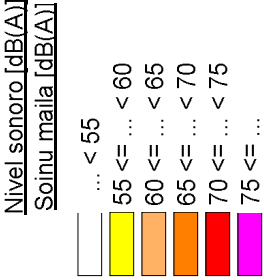
Edificio

Pantalla

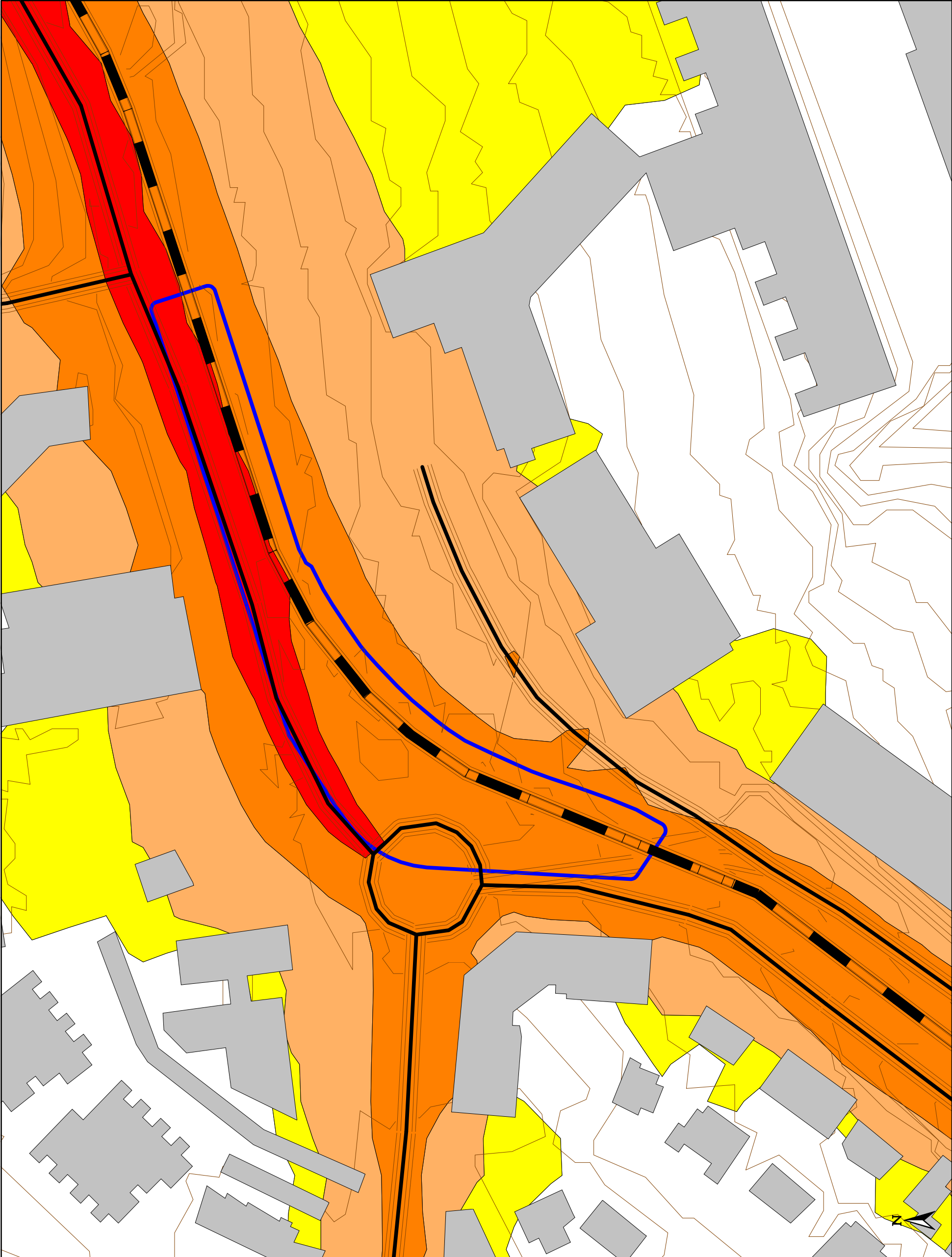
Curva de nivel...

Nuevo desarrollo
Eraikuntza Berriak

Ámbito



Cliente / Bezeroa	Título proyecto / Proiekturen Titulua	Clave / Kodea	Consultor / Aholkularia	Autor / Edolea	Título del plano / Planaren titulua	Nº Plano / Plano Zerbakia	Hoja / Orria	Fecha / Data	Escala / Eskala
LEIOA UDALA-AYUNTAMIENTO	ESTUDIO DE IMPACTO ACÚSTICO Mod. P.G.O.U. de Leioa relativa a los centros escolares y al área 24A-Sakoneta vacante	3056	 Basoinsa s.l. Ingeniería medioambiental	Sergio Carnicero Pérez	ÁMBITO 02: COLEGIO IRLANDESAS Mapa de niveles sonoros a 2 metros de altura Escenario: Futuro (año 2038) Periodo de evaluación: Día	10	1/1	02.03.18	1:1.000 (A3)



LEYENDA / LEGENDA

- Elementos cartográficos
Elementu kartografikoak
- + Fuente puntual
Fuente superficial

Carretera

Ferrocarril

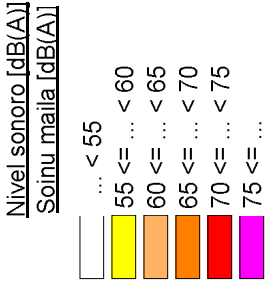
Edificio

Pantalla

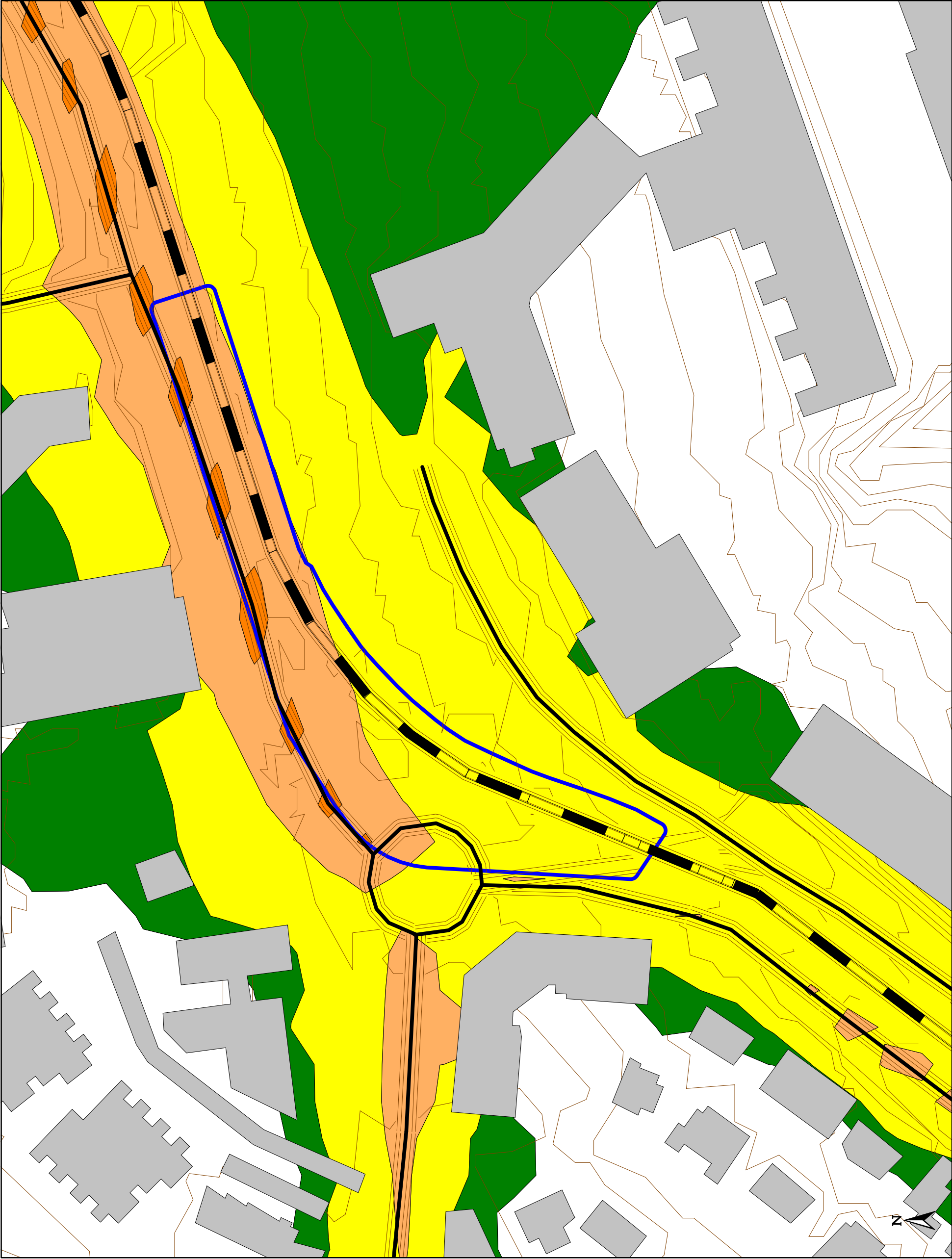
Curva de nivel...

Nuevo desarrollo
Eraikuntza Berriak

Ámbito



Cliente / Bezeroa	Título proyecto / Proiekturen Titulua	Clave / Kodea	Consultor / Aholkularia	Autor / Edolea	Título del plano / Planaren titulua	Nº Plano / Plano Zerbakia	Hoja / Orria	Fecha / Data	Escala / Eskala
LEIOA UDALA-AYUNTAMIENTO	ESTUDIO DE IMPACTO ACÚSTICO Mod. P.G.O.U. de Leioa relativa a los centros escolares y al área 24A-Sakoneta vacante	3056	 Basoinsa s.l. Ingenieria medioambiental	Sergio Carnicero Pérez	ÁMBITO 02: COLEGIO IRLANDESAS Mapa de niveles sonoros a 2 metros de altura Escenario: Futuro (año 2038) Periodo de evaluación: Tarde	11	1/1	02.03.18	1:1.000 (A3)



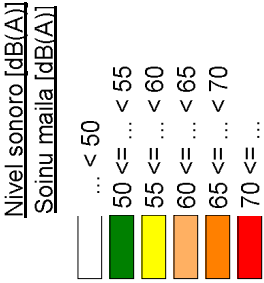
LEYENDA / LEGENDA

- Elementos cartográficos.
Elementu kartografikoak
- +

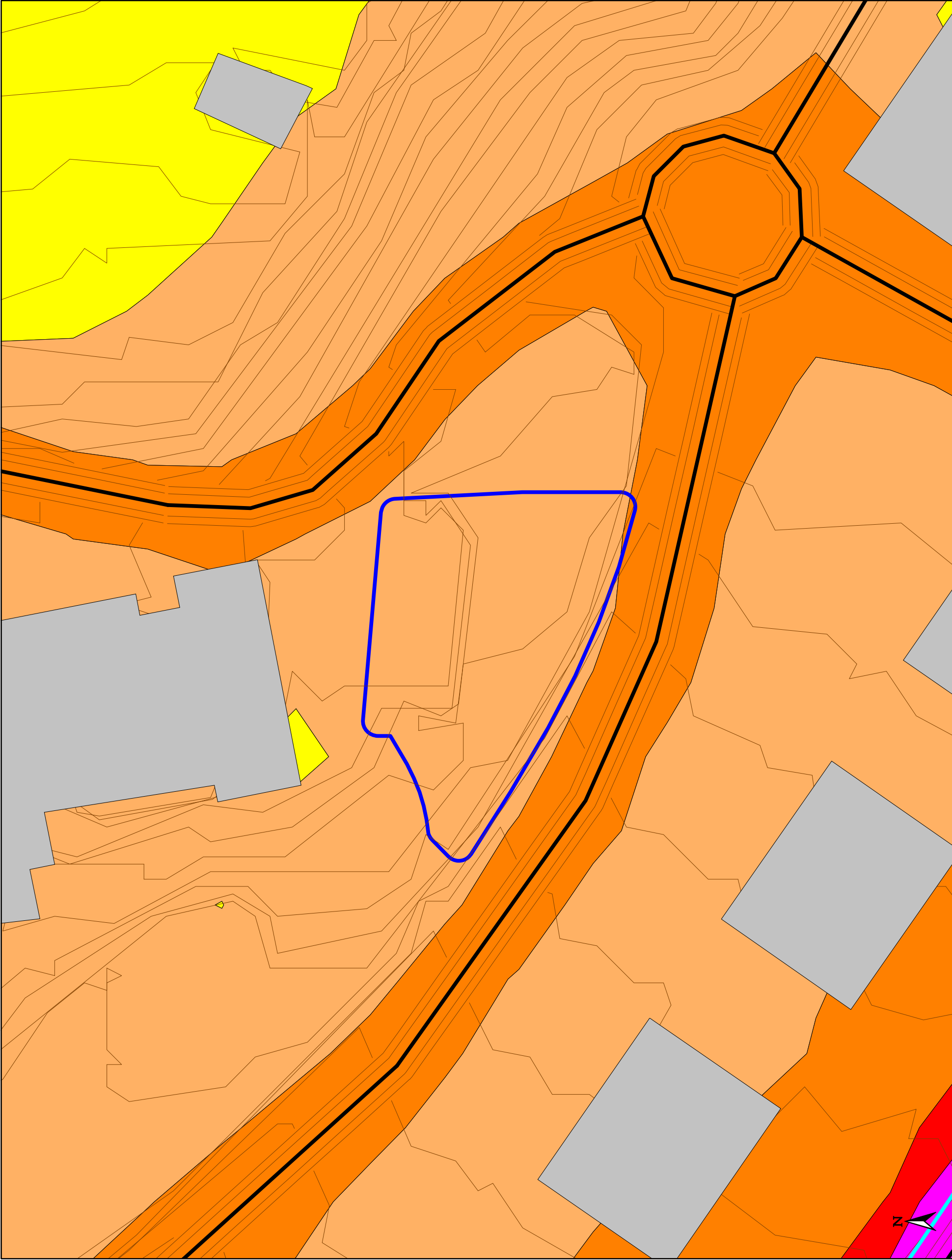
Fuente puntual
- Fuente superficial
- Carretera
- Ferrocarril
- Edificio
- Pantalla
- Curva de nivel...

Nuevo desarrollo
Eraikuntza Berriak

Ámbito



Cliente / Bezeroa	LEIOA UDALA-AYUNTAMIENTO	Título proyecto / Proiekturen Titulua	ESTUDIO DE IMPACTO ACÚSTICO Mod. P.G.O.U. de Leioa relativa a los centros escolares y al área 24A-Sakoneta vacante	Clave / Kodea	3056	Consultor / Aholkularia	<div></div> Basoinsa s.l. Ingenieria medioambiental	Autor / Edolea	Sergio Carnicero Pérez	Título del plano / Planaren titulua	ÁMBITO 02: COLEGIO IRLANDESAS Mapa de niveles sonoros a 2 metros de altura Escenario: Futuro (año 2038) Periodo de evaluación: Noche	Nº Plano / Plano Zerbakia	12	Hoja / Orria	1/1	Fecha / Data	02.03.18	Escala / Eskala	1:1.000 (A3)
-------------------	-----------------------------	---------------------------------------	---	---------------	------	-------------------------	---	----------------	------------------------	-------------------------------------	---	---------------------------	----	--------------	-----	--------------	----------	-----------------	--------------

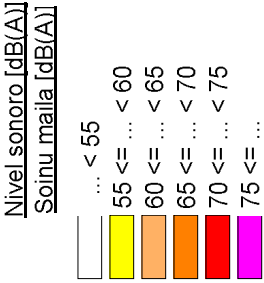


LEYENDA / LEGENDA

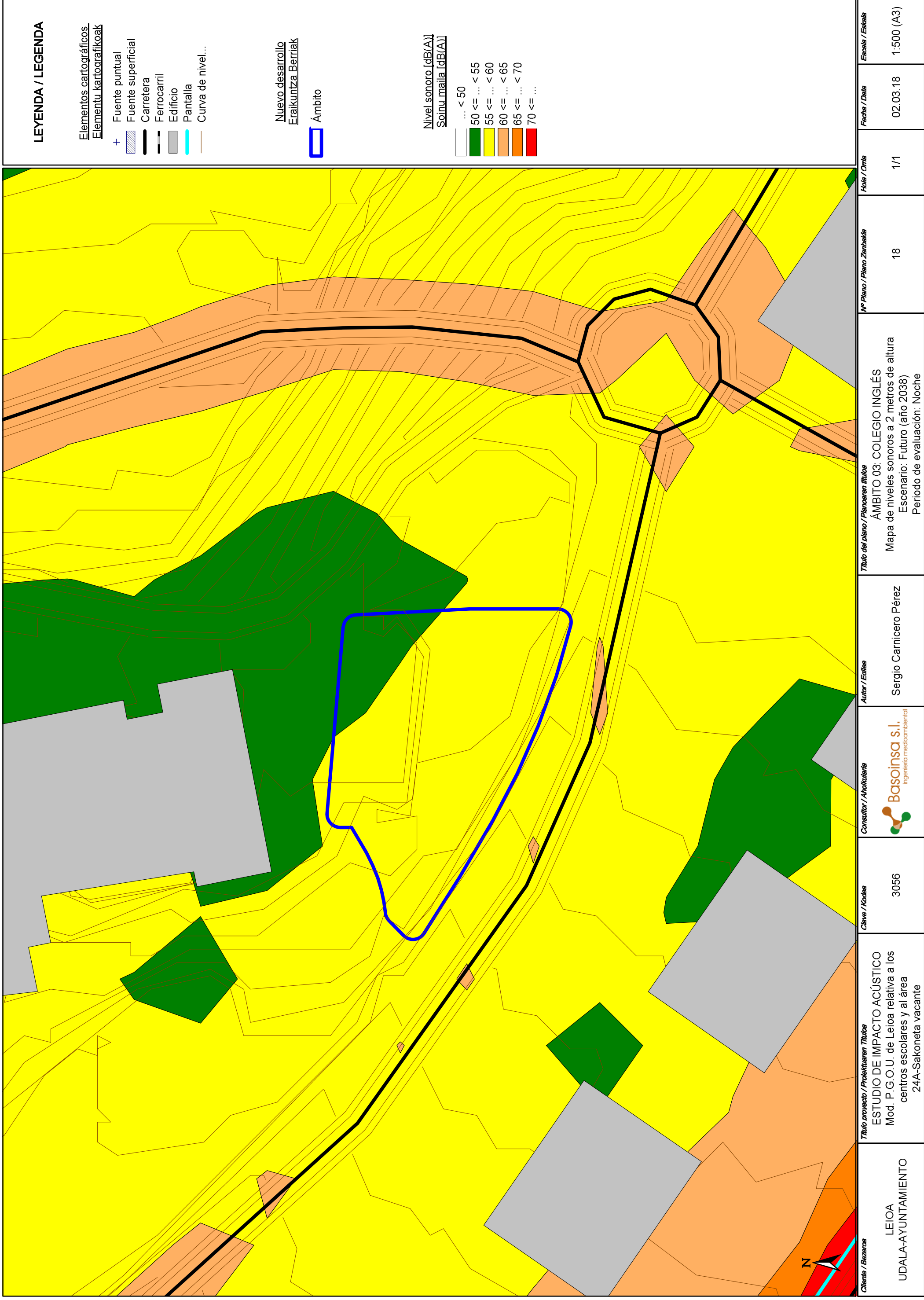
- Elementos cartográficos
Elementu kartografikoak
- + Fuente puntual
 - Fuente superficial
 - Carretera
 - Ferrocarril
 - Edificio
 - Pantalla
 - Curva de nivel...

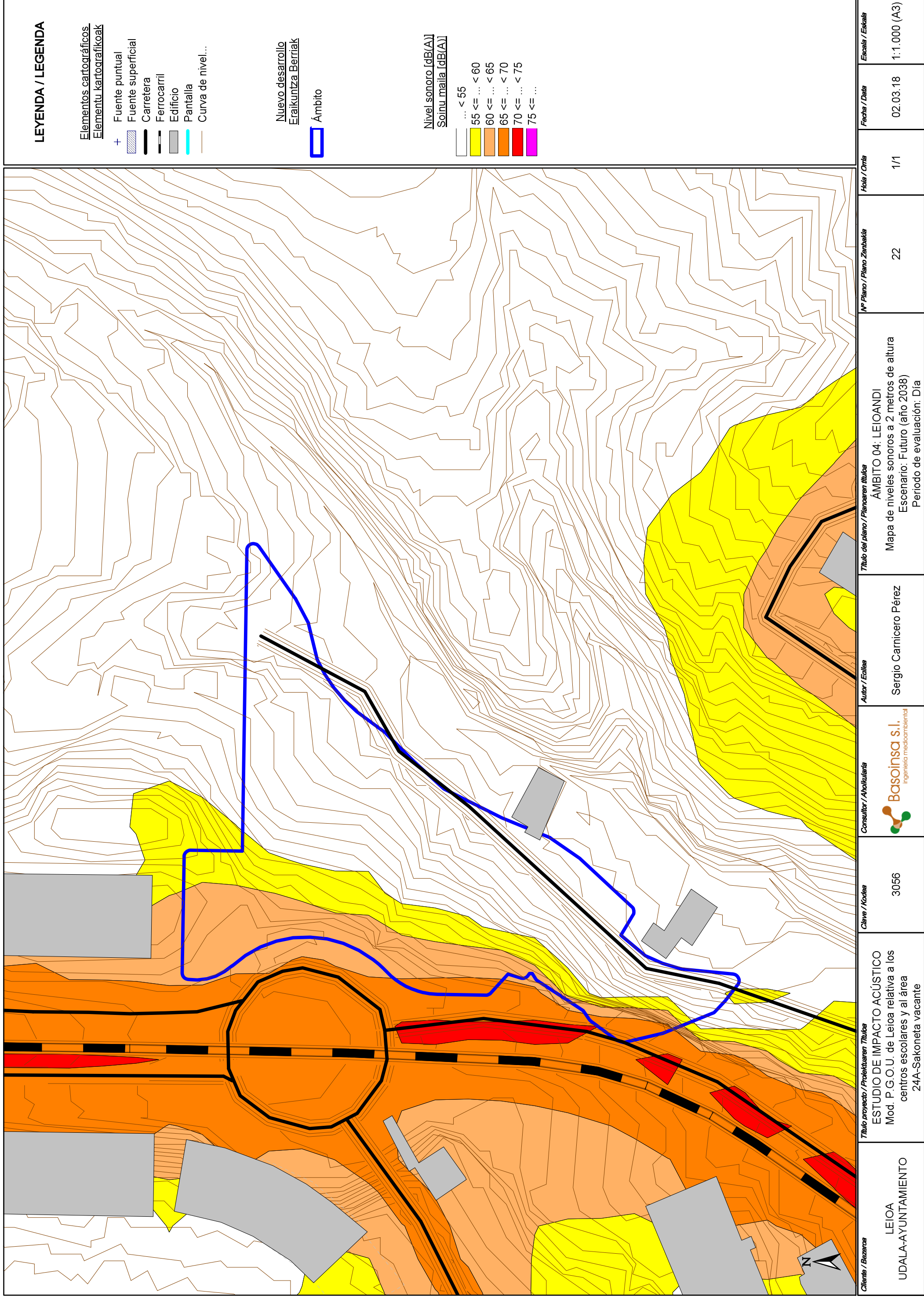
Nuevo desarrollo
Eraikuntza Berriak

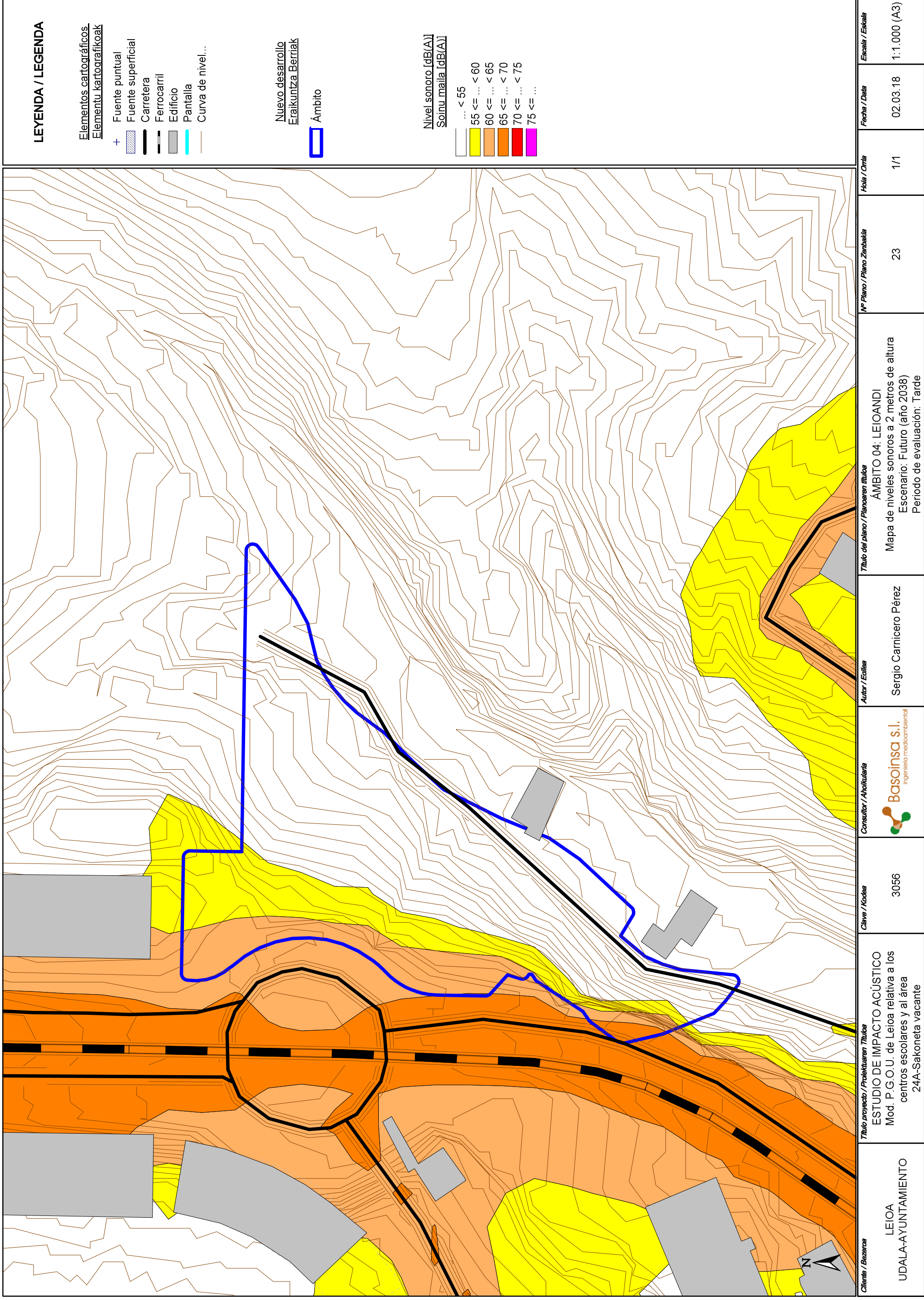
Ámbito

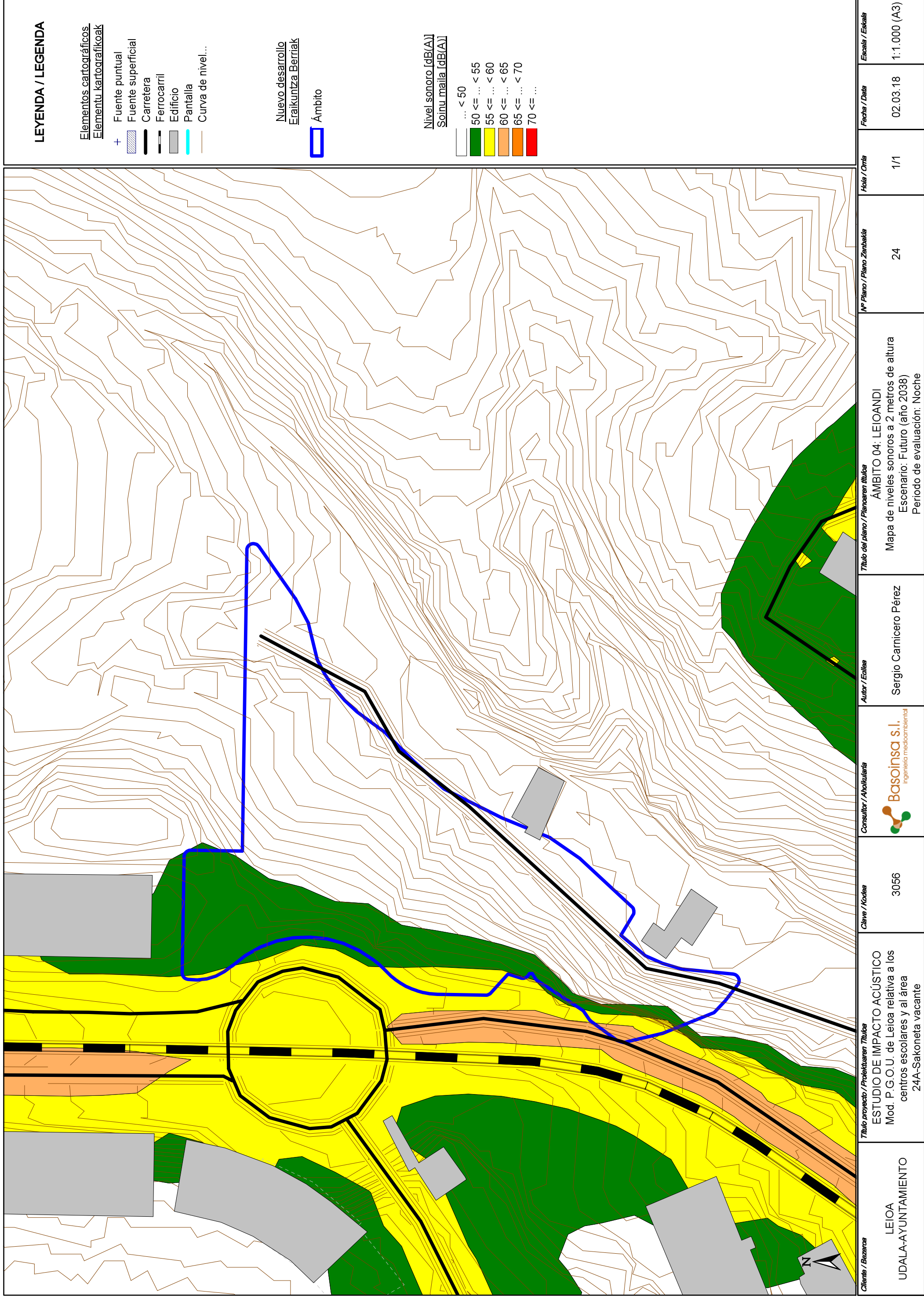


Cliente / Bezeroa	LEIOA UDALA-AYUNTAMIENTO	Título proyecto / Proiektuaren Titulua	ESTUDIO DE IMPACTO ACÚSTICO Mod. P.G.O.U. de Leioa relativa a los centros escolares y al área 24A-Sakoneta vacante	Clave / Kodea	3056	Consultor / Aholkularia	 Basoinsa s.l. Ingenieria medioambiental	Autor / Eskola	Sergio Carnicero Pérez	Título del plano / Planaren titulua	ÁMBITO 03: COLEGIO INGLÉS Mapa de niveles sonoros a 2 metros de altura Escenario: Actual (año 2018) Periodo de evaluación: Tarde	Nº Plano / Plano Zerbakia	14	Foja / Orria	1/1	Fecha / Data	02.03.18	Escala / Eskala	1:500 (A3)
-------------------	-----------------------------	--	---	---------------	------	-------------------------	--	----------------	------------------------	-------------------------------------	---	---------------------------	----	--------------	-----	--------------	----------	-----------------	------------









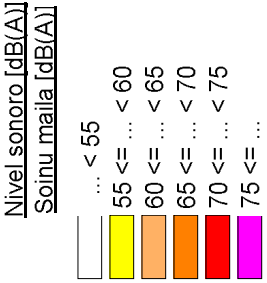


LEYENDA / LEGENDA

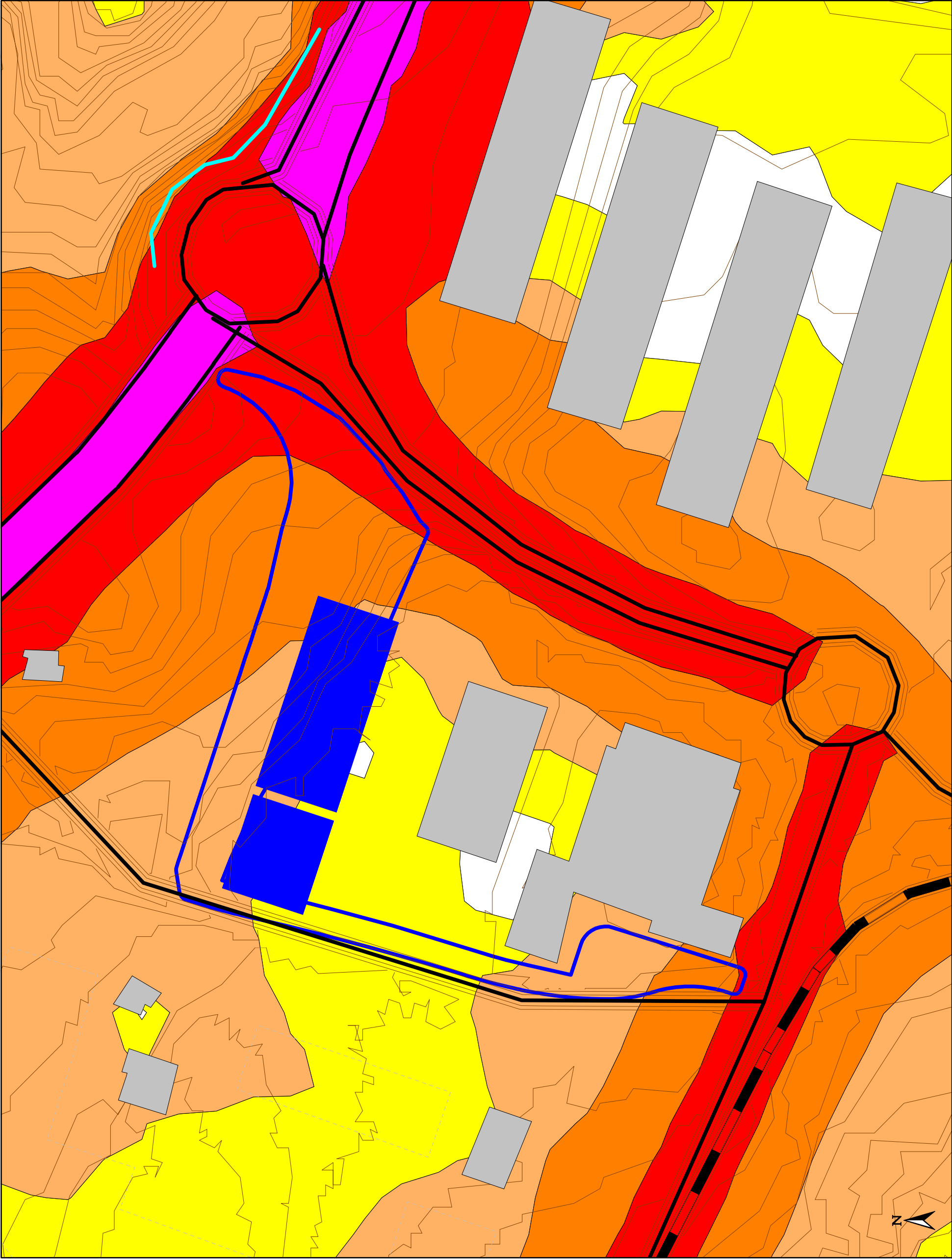
- Elementos cartográficos
Elementu kartografikoak
- + Fuente puntual
 - Fuente superficial
 - Carretera
 - Ferrocarril
 - Edificio
 - Pantalla
 - Curva de nivel...

Nuevo desarrollo
Eraikuntza Berriak

Ámbito



Cliente / Bezeroa	LEIOA UDALA-AYUNTAMIENTO	Título proyecto / Proiekturen Titulua	ESTUDIO DE IMPACTO ACÚSTICO Mod. P.G.O.U. de Leioa relativa a los centros escolares y al área 24A-Sakoneta vacante	Clave / Kodea	3056	Consultor / Aholkularia	 Basoinsa s.l. ingeniería medioambiental	Autor / Eollea	Sergio Carnicero Pérez	Título del plano / Planaren titulua	ÁMBITO 05: CES J.M. BARANDIARAN GOIKOA Mapa de niveles sonoros a 2 metros de altura Escenario: Actual (año 2018) Periodo de evaluación: Tarde	Nº Plano / Plano Zerbakia	26	Foja / Orria	1/1	Fecha / Data	02.03.18	Escala / Eskala	1:1.000 (A3)
-------------------	-----------------------------	---------------------------------------	---	---------------	------	-------------------------	--	----------------	------------------------	-------------------------------------	--	---------------------------	----	--------------	-----	--------------	----------	-----------------	--------------

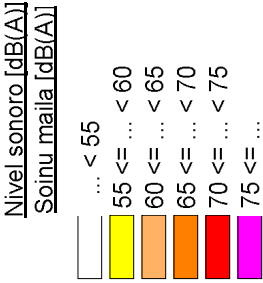


LEYENDA / LEGENDA

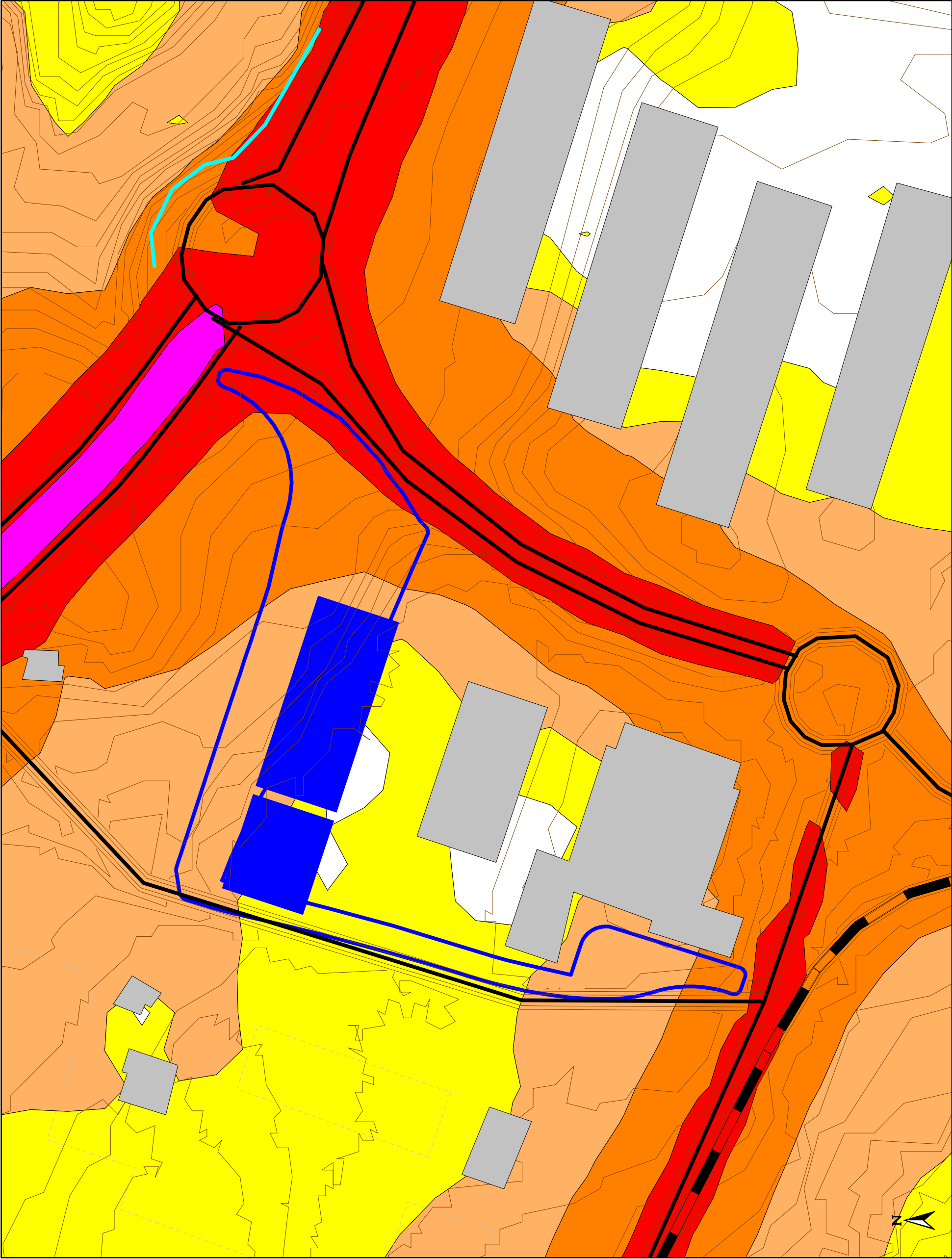
- Elementos cartográficos
Elementu kartografikoak
- + Fuente puntual
 - Fuente superficial
 - Carretera
 - Ferrocarril
 - Edificio
 - Pantalla
 - Curva de nivel...

Nuevo desarrollo
Eraikuntza Berriak

- Ámbito
- Futuro desarrollo



Cliente / Bezeroa	LEIOA UDALA-AYUNTAMIENTO	Título proyecto / Proiektuaren Titulua	ESTUDIO DE IMPACTO ACÚSTICO Mod. P.G.O.U. de Leioa relativa a los centros escolares y al área 24A-Sakoneta vacante	Clave / Kodea	3056	Consultor / Aholkularia	 Basoinsa s.l. Ingeniería medioambiental	Autor / Eollea	Sergio Carnicero Pérez	Título del plano / Planaren titulua	ÁMBITO 05: CES J.M. BARANDIARAN GOIKOA Mapa de niveles sonoros a 2 metros de altura Escenario: Futuro (año 2038) Periodo de evaluación: Día	Nº Plano / Plano Zerbakia	28	Foja / Orria	1/1	Fecha / Data	02.03.18	Escala / Eskala	1:1.000 (A3)
-------------------	-----------------------------	--	---	---------------	------	-------------------------	--	----------------	------------------------	-------------------------------------	--	---------------------------	----	--------------	-----	--------------	----------	-----------------	--------------

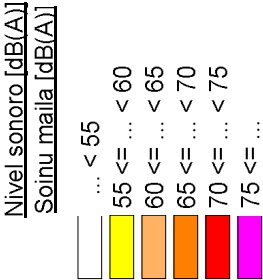


LEYENDA / LEGENDA

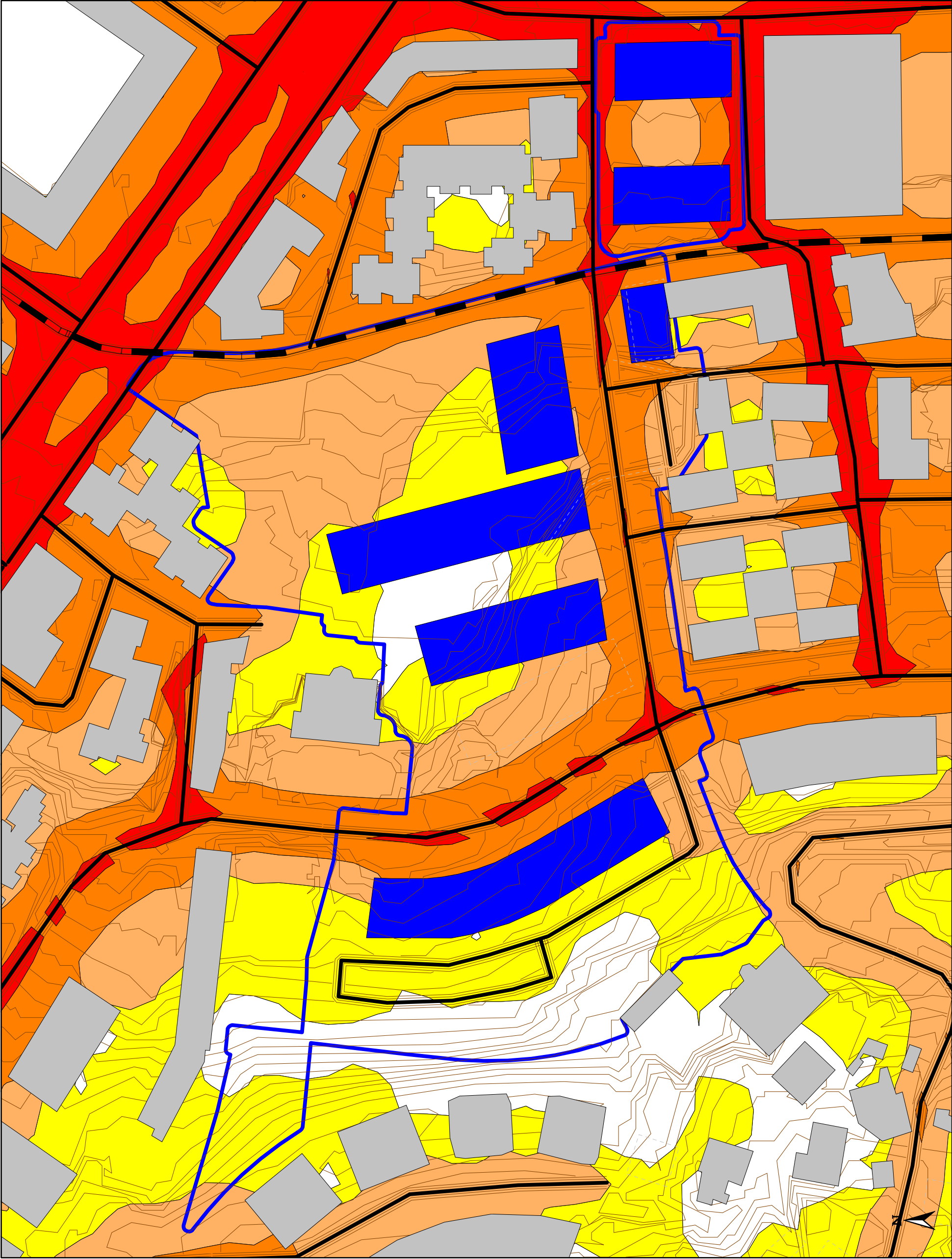
- Elementos cartográficos
Elementu kartografikoak
- + Fuente puntual
 - Fuente superficial
 - Carretera
 - Ferrocarril
 - Edificio
 - Pantalla
 - Curva de nivel...

Nuevo desarrollo
Eraikuntza Berriak

- Ámbito
- Futuro desarrollo



Cliente / Bezeroa	LEIOA UDALA-AYUNTAMIENTO	Título proyecto / Proiekturen Titulua	ESTUDIO DE IMPACTO ACÚSTICO Mod. P.G.O.U. de Leioa relativa a los centros escolares y al área 24A-Sakoneta vacante	Clave / Kodea	3056	Consultor / Aholkularia	 Basoinsa s.l. ingeniería medioambiental	Autor / Eollea	Sergio Carnicero Pérez	Título del plano / Planaren titulua	ÁMBITO 05: CES J.M. BARANDIARAN GOIKOA Mapa de niveles sonoros a 2 metros de altura Escenario: Futuro (año 2038) Periodo de evaluación: Tarde	Nº Plano / Plano Zerbakia	29	Foja / Orria	1/1	Fecha / Data	02.03.18	Escala / Eskala	1:1.000 (A3)
-------------------	-----------------------------	---------------------------------------	---	---------------	------	-------------------------	--	----------------	------------------------	-------------------------------------	--	---------------------------	----	--------------	-----	--------------	----------	-----------------	--------------

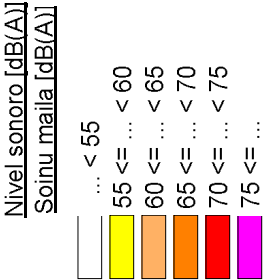


LEYENDA / LEGENDA

- Elementos cartográficos
Elementu kartografikoak
- + Fuente puntual
 - Fuente superficial
 - Carretera
 - Ferrocarril
 - Edificio
 - Pantalla
 - Curva de nivel...

Nuevo desarrollo
Eraikuntza Berriak

- Ámbito
- Futuro desarrollo



Cliente / Bezeroa	LEIOA UDALAA-YUNTAMIENTO	Título proyecto / Proiekturen Titulua	ESTUDIO DE IMPACTO ACÚSTICO Mod. P.G.O.U. de Leioa relativa a los centros escolares y al área 24A-Sakoneta vacante	Clave / Kodea	3056	Consultor / Aholkularia	 Basoinsa s.l. Ingeniería medioambiental	Autor / Eollea	Sergio Carnicero Pérez	Título del plano / Planaren titulua	ÁMBITO 01: SAKONETA Mapa de niveles sonoros a 2 metros de altura Escenario: Futuro (año 2038) Periodo de evaluación: Día	Nº Plano / Plano Zerbakia	34	Foja / Orria	1/1	Fecha / Data	02.03.18	Escala / Eskala	1:1.500 (A3)
-------------------	-----------------------------	---------------------------------------	---	---------------	------	-------------------------	--	----------------	------------------------	-------------------------------------	---	---------------------------	----	--------------	-----	--------------	----------	-----------------	--------------

